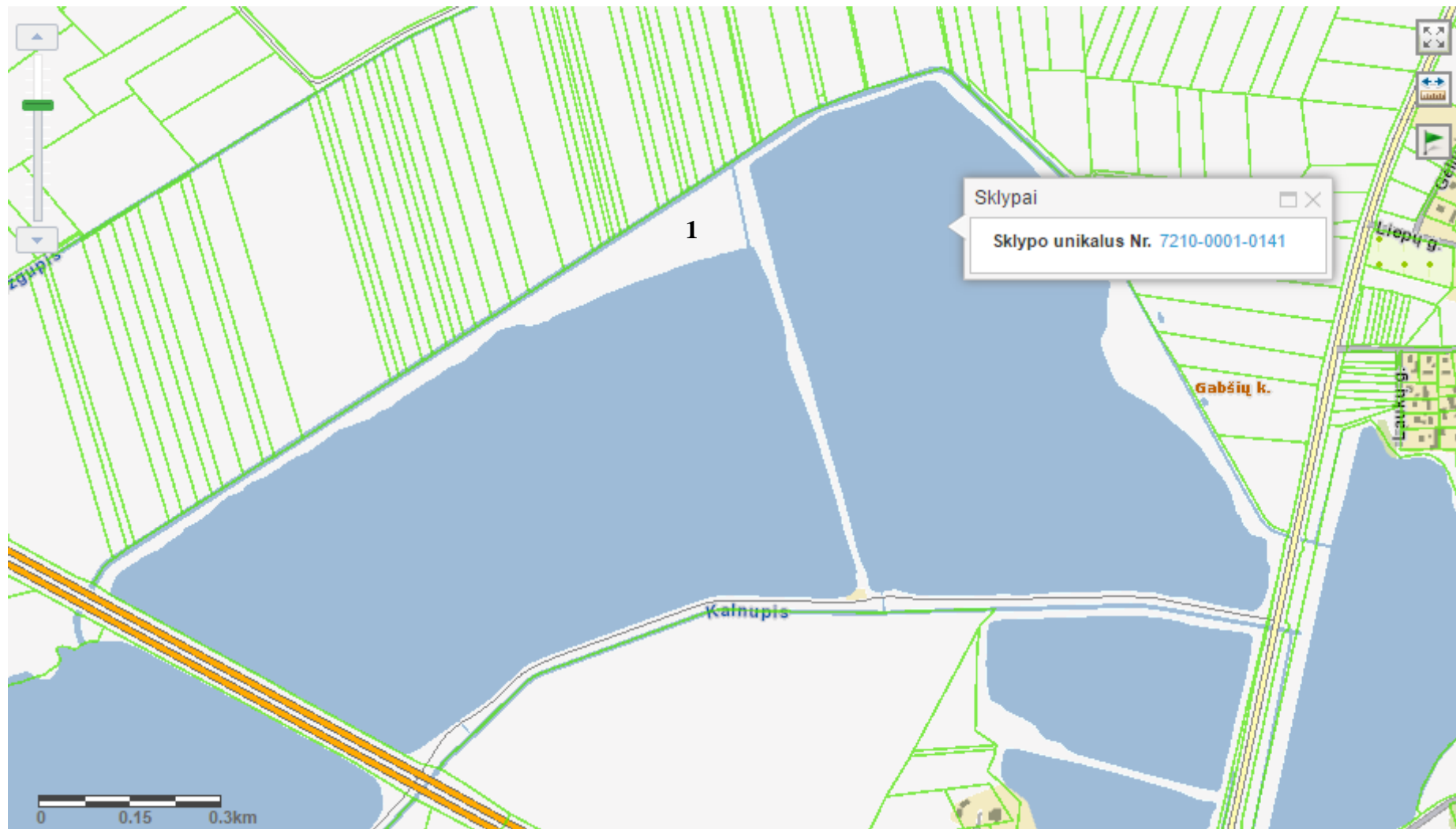


UAB „RASEINIŲ ŽUVININKYSTĖ“ SILOSINĖ IR LAGŪNA



Žymėjimai:

1. Planuojama silosinės ir substrato lagūnos vieta.

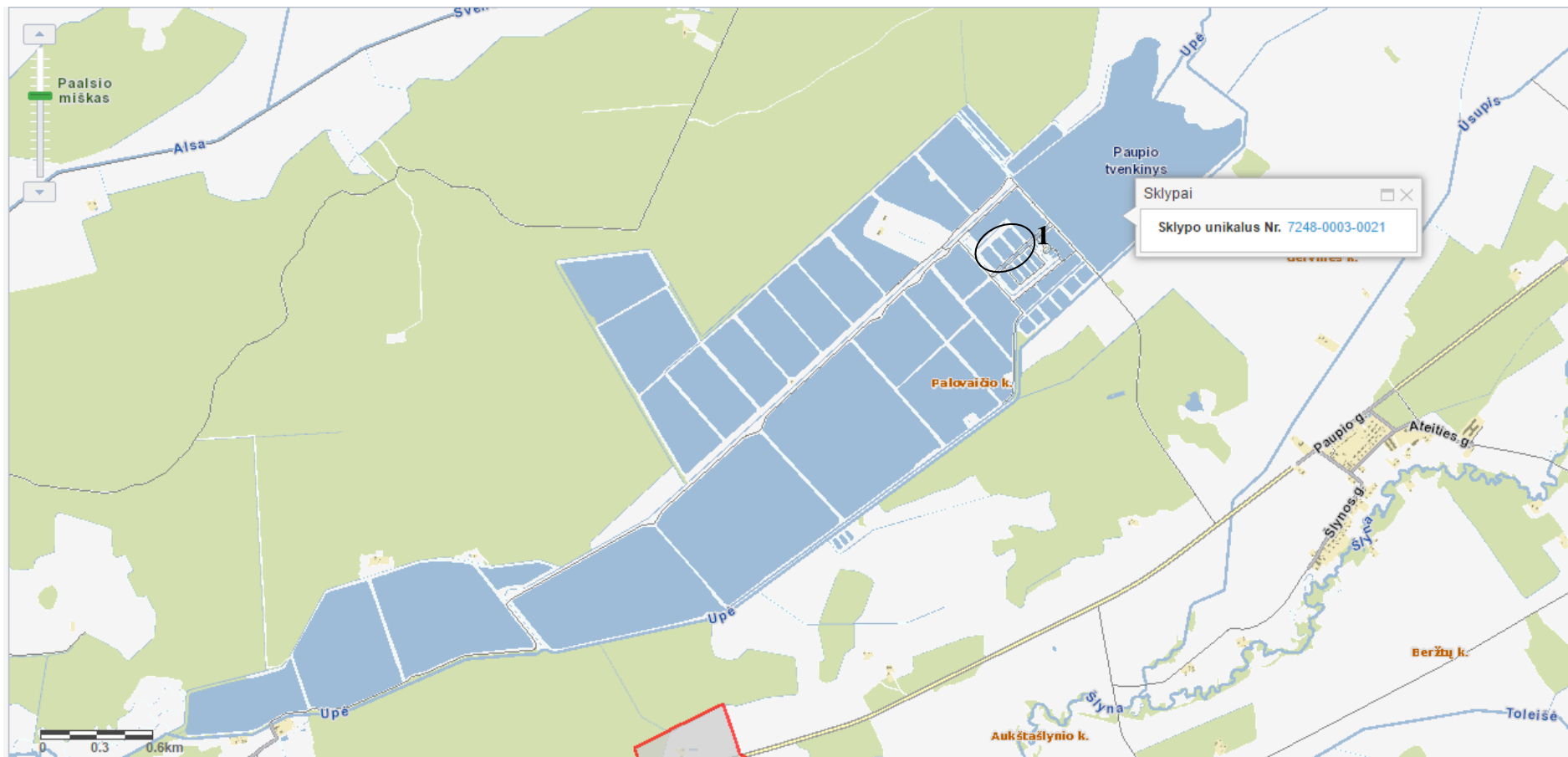
UAB „RASEINIŲ ŽUVININKYSTĖ“ BIOJĖGAINĖ



Žymėjimai:

1. Planuojamos biojėgainės vieta;
2. Planuojamo žuvų cecho vieta (nuomojamas tik vienas sklypas ir vienas pastatas).

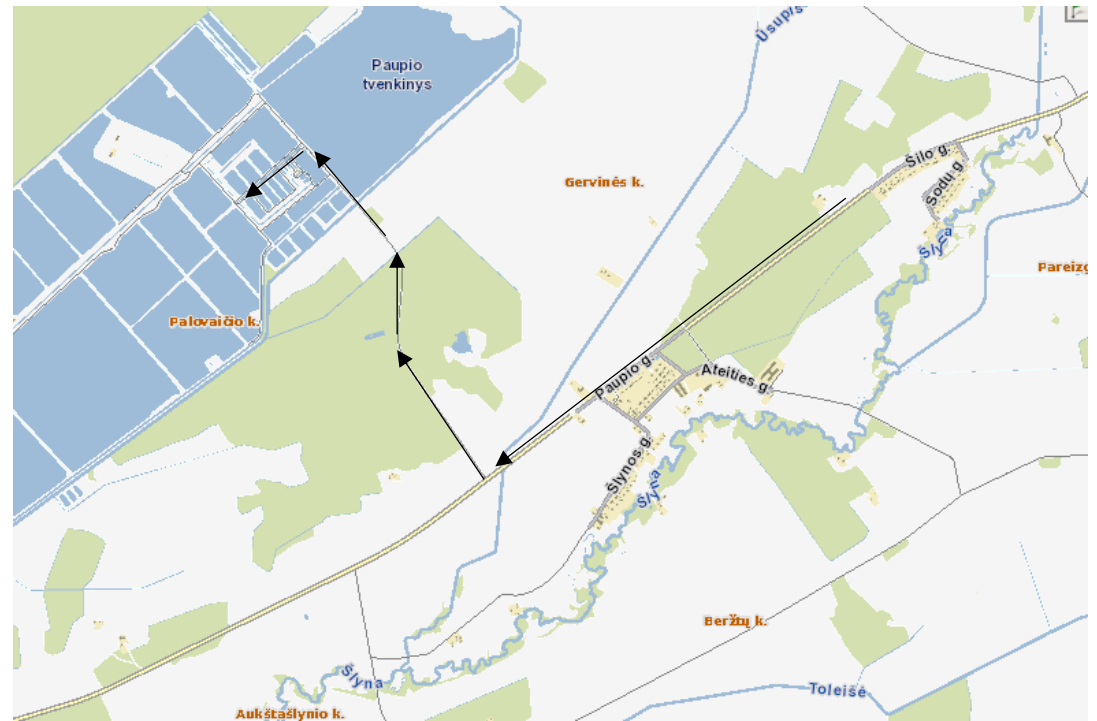
UAB „RASEINIŲ ŽUVININKYSTĖ“ (PALOVAIČIO TVENKINIŲ SKYRIUS) GYVOSIOS ŽUVIES SANDĖLIŲ VIETA



Žymėjimai:

1. Trys gyvosios žuvies sandėliai, iš kurių žuvis bus vežama į žuvų perdirbimo cechą.

TRANSPORTO PRIVAŽIAVIMO KRYPTYS



Gyvosios žuvies sandėlių vieta

Žymėjimai:

1. 2. 3. - trys pagrindiniai gyvosios žuvies sandėliai. Kiekvieno talpa po 10 t.

→ transporto privažiavimas prie sandėlių.

TRANSPORTO PRIVAŽIAVIMO KRYPTYS



Žuvų perdirbimo cechas ir biodujų jėgainė

Žymėjimai:

1. Žuvies perdirbimo cechas;

→ transporto privažiavimas prie cecho (sunkvežimiu atvežama žuvis iš gyvosios žuvies sandėlių).

2. Biodujų jėgainė

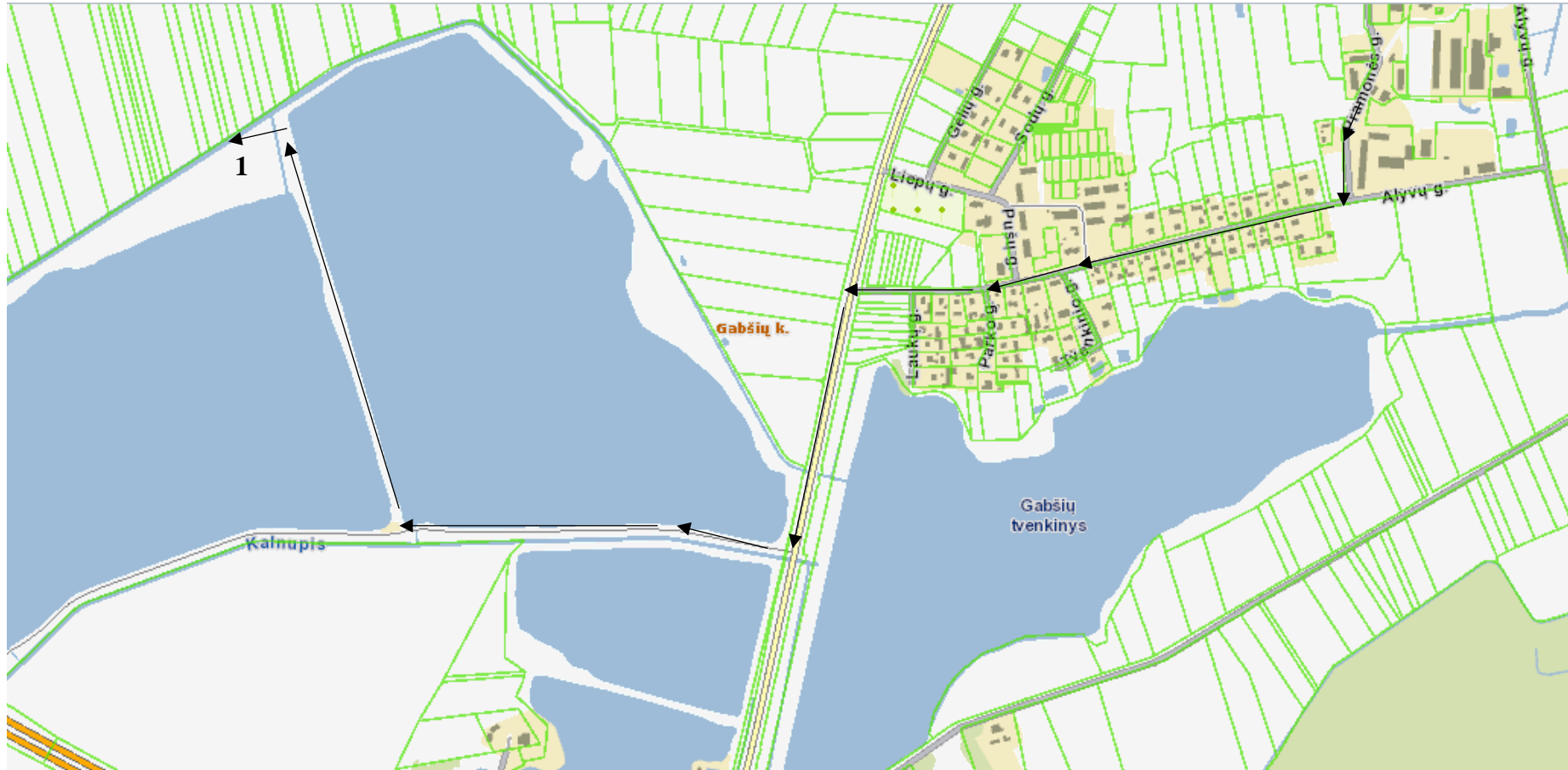
→ transporto privažiavimas prie biodujų jėgainės (sunkvežimiu atvežamos žuvies atliekos iš žuvų perdirbimo cecho);

→ transporto privažiavimas prie biodujų jėgainės (traktoriumi atvežamas silosas iš silosinės);

→ transporto išvažiavimo kryptis iš biodujų jėgainės į lagūną (sunkvežimiu išvežamas susidaręs substratas);

Sklypų teritorijose bus įrengti įvažiavimo/išvažiavimo takai.

TRANSPORTO PRIVAŽIAVIMO KRYPTYS



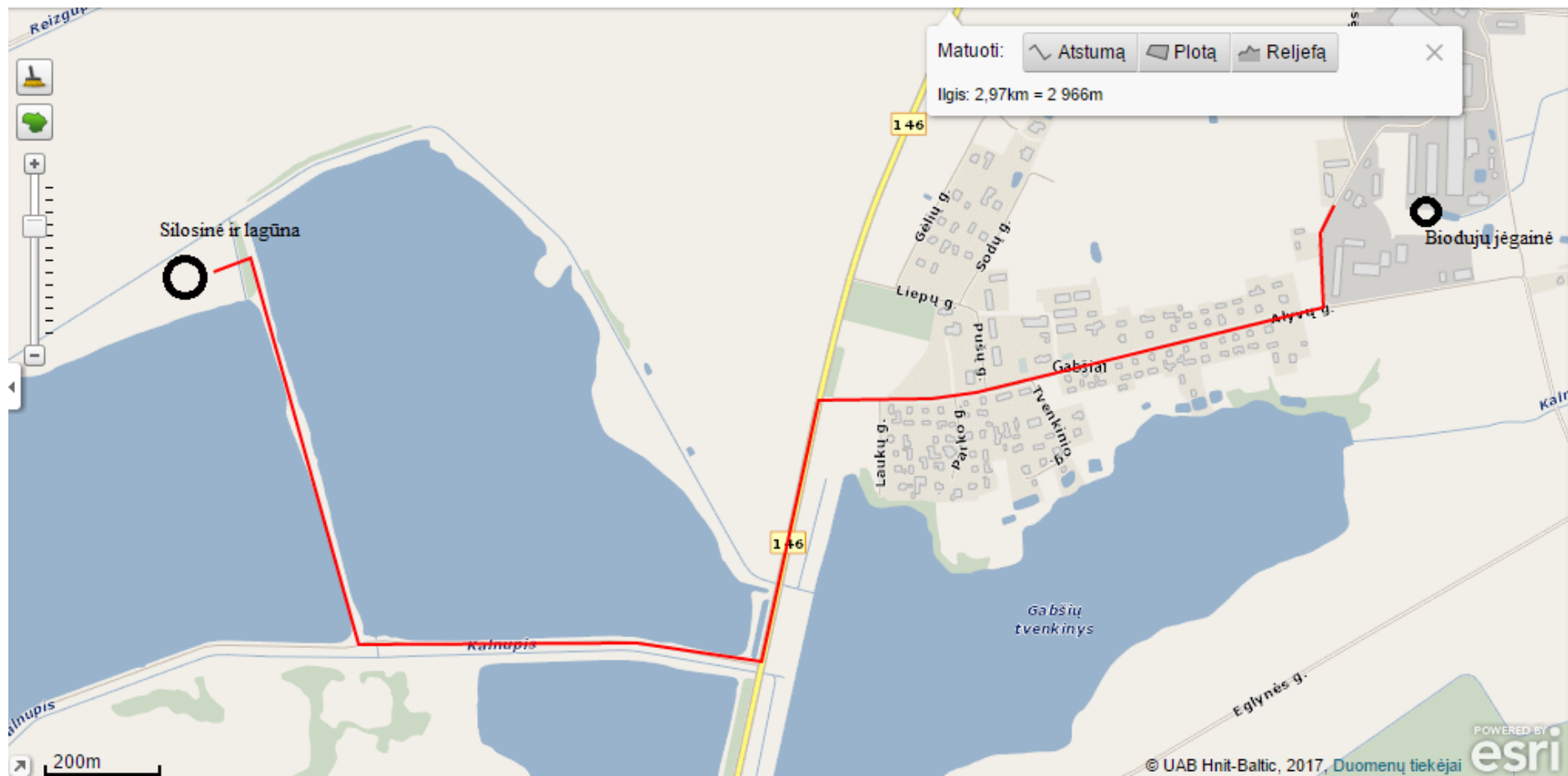
Silosinė ir lagūna

Žymėjimai:

1. Silosinė ir lagūna

→ transporto privažiavimas prie lagūnos (sunkvežimiu atvežamas biodujų jėgainėje susidaręs substratas);

→ transporto privažiavimas prie silosinės (traktoriumi vežamas silosas į biodujų jėgainę).



Atstumas nuo bioduļų jēgainēs iki silosinēs ir lagūnos sudarys apie 3 km.